








Anreise mit dem PKW:





Von Norden/Osten: (KS/HR/VB/HEF/FD) / (EA/EF/GTH/WAK/IK)

BAB **4** Eisenach – Kirchheim bis zum  Kirchheimer Dreieck (31) dort auf die
 BAB **7** Kassel – Fulda – Würzburg => bis zum  Dreieck Fulda (55) dann auf die
 BAB **66** Richtung Frankfurt bis zur  **Schlüchtern**-Süd (48), von hier aus nach „Steinau
 an der Straße“, dort dann Richtung Marjoß-Jossa der Beschilderung  folgen.

Von Westen: (MZ/WI/RÜD/MTK/GG/DA/ERB/F/OF/HU/HG/FB/MKK)








BAB  Frankfurt - Hanau - Gelnhausen - Fulda =>  [Steinau an der Straße](#) (47) und dann in Richtung Marjoß-Jossa der Beschilderung  folgen.

Von Süden: (WÜ/KT/SW/HAS/NES/KG/MSP/AB/MIL/MOS/TBB)






BAB  Würzburg - Fulda =>  [Bad Brückenau/Volkers](#) (94) auf die  Richtung Speichertz, über Sinntal und Schlüchtern bis nach „Steinau an der Straße“, dort bitte der Beschilderung  folgen.

Alternativ: Von Würzburg über die  nach Karlstadt, dann auf der  nach Gemünden und über Burgsinn nach Jossa und dann Richtung Bad Orb - Marjoß, - vor dem Ortsschild „Marjoß“ nach rechts abbiegen, der Beschilderung  folgen.






Aus dem Raum Aschaffenburg / Alzenau:



Über die BAB  und die BAB  bis zum  Hanauer Kreuz (38) und weiter zum  Langenseltener Dreieck (39) fahren, um dann auf die BAB  zu wechseln; nun in Richtung Fulda bis zur  [Steinau an der Straße](#) (47) – ab hier der Beschilderung  folgen.

Aus dem Raum Gießen/Wetzlar/Sauerland:

Über die BAB  bis zum  Langenseltener Dreieck (39) dort auf die BAB  wechseln und dann in Richtung Fulda bis zur  [Steinau an der Straße](#) (47) – ab hier der Beschilderung  folgen.

Aus dem Raum „Südthüringen“: (SM/SHL/HBN/IK)

Von Meiningen /Südthüringen Landstraße durch die Hoch-Rhön über Tann / Hilders auf die  und die  bis Fulda, - in Fulda auf die BAB  in Richtung Frankfurt bis zur  [Steinau an der Straße](#) (47) – ab hier der Beschilderung  folgen.

Alternativ: Über die  Bad Neustadt/Saale – Bischofsheim – Gersfeld, dann nach Fulda und von dort auf die BAB  Richtung Frankfurt.

Eingabe ins „NAVI“:

Eingabe für Navigationssysteme „ 36396 Steinau an der Straße“
oder 50°17'46''Nord 9°29'21''Ost

Bei neueren Systemen ist der Erlebnispark evtl. unter „Sonderziele“ zu finden.