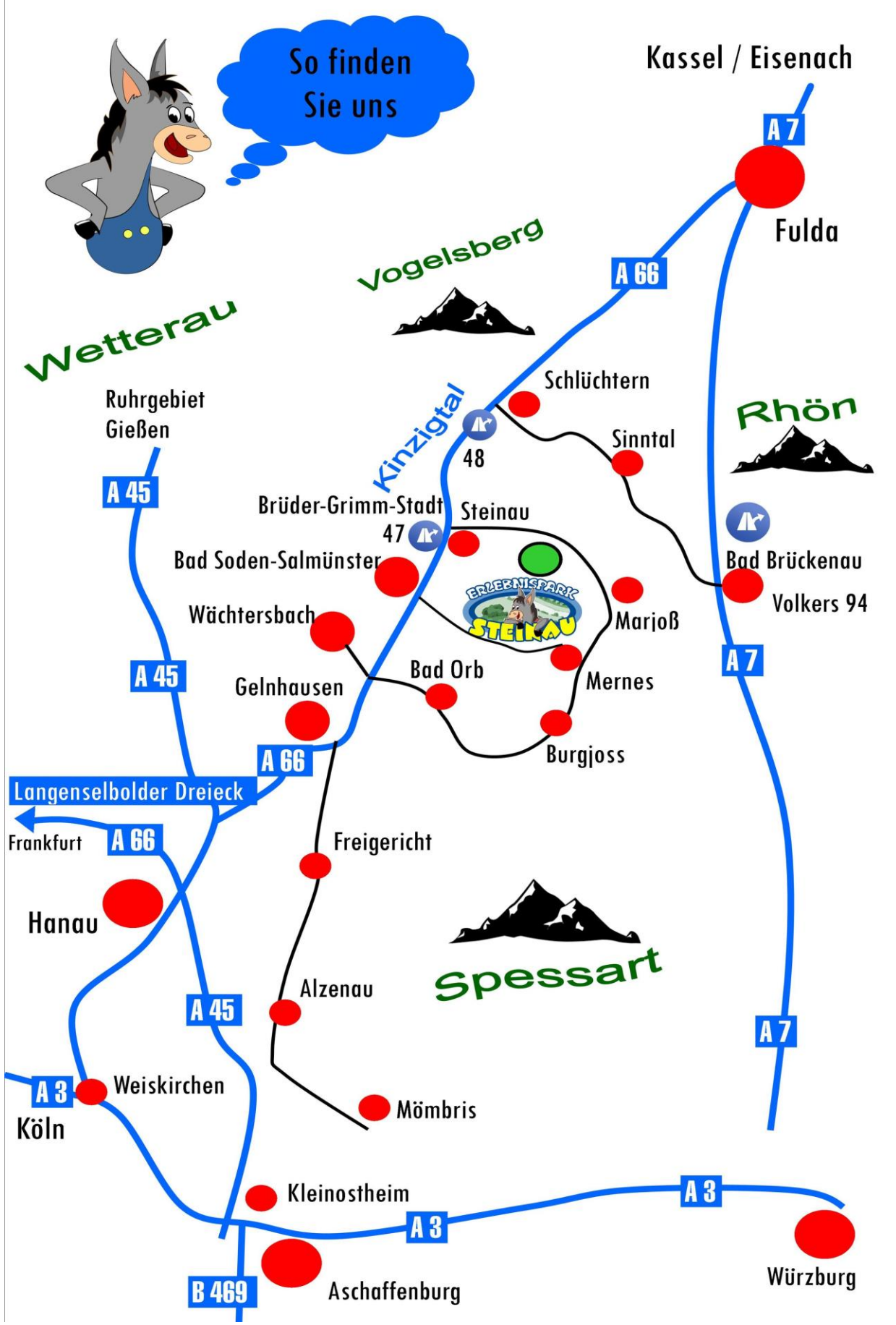


# Anreiseplan



So finden Sie uns



Kassel / Eisenach

A 7

Fulda

A 66

Wetterau

Vogelsberg

Rhön

Ruhrgebiet Gießen

A 45

Kinzigtal

Schlüchtern

48

Sinntal

Brüder-Grimm-Stadt

Steinau

Bad Soden-Salmünster

A 7

Bad Brückenau

Volkers 94

Wächtersbach

ERBEINISPARK STEIKAU

Marioß

A 45

Gelnhausen

Bad Orb

Mernes

A 7

Langenselbolder Dreieck

A 66

Burgjoss

Frankfurt

A 66

Freigericht

Hanau

Spessart

A 45

Alzenau

A 7

Köln

Weiskirchen

A 3

Mömbris


Kleinostheim

A 3

B 469

Aschaffenburg








Würzburg






# Anreiseplan

## mit dem eigenen PKW (ohne NAVI) aus Richtung:





**Norden/Osten:** (KS/HR/VB/HEF/FD) / (EA/EF/GTH/WAK/IK)




BAB  Eisenach – Kirchheim bis zum  Kirchheimer Dreieck (31) dort auf die  
BAB  Kassel – Fulda – Würzburg => bis zum  Dreieck Fulda (55) dann auf die BAB  
 Richtung Frankfurt bis zur  Schlüchtern-Süd (48), von hier aus nach „Steinau an der  
Straße“ und dort dann auf die **L3196** in Richtung Marjoß-Jossa der Beschilderung  folgen.

**Westen:** (MZ/ WI/ RÜD/ MTK/ GG/ DA/ ERB/ HEP/ F/ OF/ HU/ HG/ FB/ MKK)








BAB  Frankfurt - Hanau - Gelnhausen - Fulda =>  Steinau an der Straße (47) und dort  
dann auf die **L3196** in Richtung Marjoß-Jossa der Beschilderung  folgen.

**Süden:** (BRK/ MSP/ WÜ/ KT/ SW/ HAS/ NES/ KG/ TBB)






BAB  Würzburg - Fulda =>  Bad Brückenau/Volkers (94) auf die B  Richtung  
Speicherz, über Sinntal und Schlüchtern bis nach „Steinau an der Straße“ und dort dann auf  
die **L3196** in Richtung Marjoß-Jossa der Beschilderung  folgen.

**Alternativ:** Von Würzburg über die B  nach Karlstadt, dann auf der B  nach  
Gemünden und über Burgsinn nach Jossa und dann Richtung Bad Orb - Marjoß, - vor dem  
Ortsschild „Marjoß“ nach auf die **L3196** rechts abbiegen & der Beschilderung  folgen.






**Aus der Region: „Miltenberg - Obernburg - Aschaffenburg - Alzenau“**




Über die BAB  und die BAB  bis zum  Hanauer Kreuz (38) und weiter zum  
 Langenselbolder Dreieck (39) fahren, um dann auf die BAB  zu wechseln; nun in  
Richtung Fulda bis zur  Steinau an der Straße (47) dort dann auf die **L3196** in Richtung  
Marjoß-Jossa der Beschilderung  folgen.

**Aus der Region: „Gießen – Wetzlar – dem Sauer- & dem Siegerland“**

Über die BAB  bis zum  Langenselbolder Dreieck (39) dort auf die BAB   
wechseln und dann in Richtung Fulda bis zur  Steinau an der Straße (47) dort dann auf die  
**L3196** in Richtung Marjoß-Jossa der Beschilderung  folgen.

**Aus der Region: „Südthüringer Becken“** (SM/ SHL/ HBN/ IK)

Von Meiningen /Südthüringen Landstraße durch die „Hoch-Rhön“ über Tann / Hilders auf die  
B  und die B  bis Fulda, - in Fulda auf die BAB  in Richtung Frankfurt bis zur  
 Steinau an der Straße (47) und dort dann auf die **L3196** in Richtung Marjoß-Jossa der  
Beschilderung  folgen.

**Alternativ:** Über die B  Bad Neustadt/Saale – Bischofsheim – Gersfeld, dann nach Fulda  
und von dort auf die BAB  Richtung Frankfurt bis zur  Steinau an der Straße (47).



# Anreiseplan

## mit dem eigenen PKW (mit NAVI):

Wir liegen außerhalb der „Brüder-Grimm-Stadt“ Steinau an der Straße und daher über „Navi“ etwas schwer zu finden...

Eingabe in das Navigationssystem

Möglichkeit 1: 36396 Steinau an der Straße

oder

Möglichkeit 2: 50°17'46''Nord | 9°29'21''Ost

Bei neueren Systemen ist der Erlebnispark evtl. auch unter „Sonderziele“ zu finden?!

Ansonsten geben Sie bitte einfach nur den ORT: „**Steinau an der Straße**“ ein und ab der Autobahnausfahrt und durch den Ortsbereich hindurch einfach dieser Beschilderung



folgen.

## BAHN-Anreise für Schulklassen mit dem ÖPNV:

Kostenloser Bustransfer von den DB-Bahnhöfen „Steinau (Straße)“ oder „Jossa“

Über die Firma Schreiber-Reisen Steinau-Marjoß [Tel. **06660-919200**] können Schulklassen, (**mind. 15 Personen**) die mit dem ÖPNV der Bahn (RMV oder DB) über die Bahnverbindungen Hanau-Fulda [„*Kinzigtal-Bahn*“] oder Fliesen-Gemünden [„*Fulda-Main-Bahn*“] anreisen, einen **BUS-Transfer** vom/zum Bahnhof anmelden und von der Firma „Schreiber-Reisen“ organisieren & durchführen lassen. Die Kosten für diese Fahrten übernimmt in diesem Fall der Park (gilt nur bei freien Kapazitäten der Firma Schreiber-Reisen)

**Infos, Buchung & Durchführung ausschließlich & direkt über die Firma Schreiber-Reisen Marjoß.** Für eine Transfer-Buchung dieses Service senden Sie bitte eine E-Mail mit den notwendigen Daten (Uhrzeiten / Personenzahl / Kontakttelefonnummer) an: [schreiber.reisen@t-online.de](mailto:schreiber.reisen@t-online.de) (Veränderung dieser Konditionen, Unterschreitung der Personenzahl, Fahrtroutenänderungen oder Auswahl eines anderen Busunternehmens sind nicht vorgesehen und werden vom Park kostenmäßig nicht übernommen!)

**Am Bahnhof Steinau (Straße) ist auch ein TAXI-Haltepunkt  
von der Firma**

**Taxi-Boest**  
**[06663-360]**

